










**LEGENDA**

-  CONFINI COMUNALE
-  BOSCO CEDUO
-  NOCCIOLETO
-  OLIVETO
-  VIGNETO
-  NOCETO
-  SEMINATIVO ARBORATO CON FRUTTETI MISTI
-  INCOLTO
-  TESSUTO URBANO

**PIANO URBANISTICO COMUNALE**

REVISIONE E ADEGUAMENTO DEL PUC AL PTCP, AI SENSI DEL  
D.LGS 143/2006 E S.M.I.  
MODIFICATO A SEGUITO DELLE OSSERVAZIONI ACCOLTE

**COMUNE DI  
CAPRIGLIA IRPINA**  
PROVINCIA DI AVELLINO

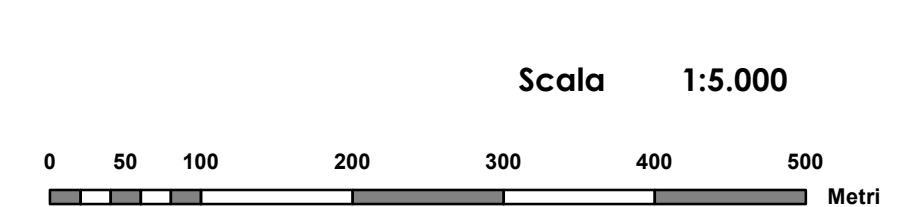
PROGETTISTA  
DOTT.FOR. SALVATORE MOSCARELLO



SINDACO  
NUNZIANTE PICARIELLO

Responsabile dell'area tecnica  
ARCH.VINCENZO GARGANO

Carta uso agricolo del suolo (CUAS)



Marzo 2017